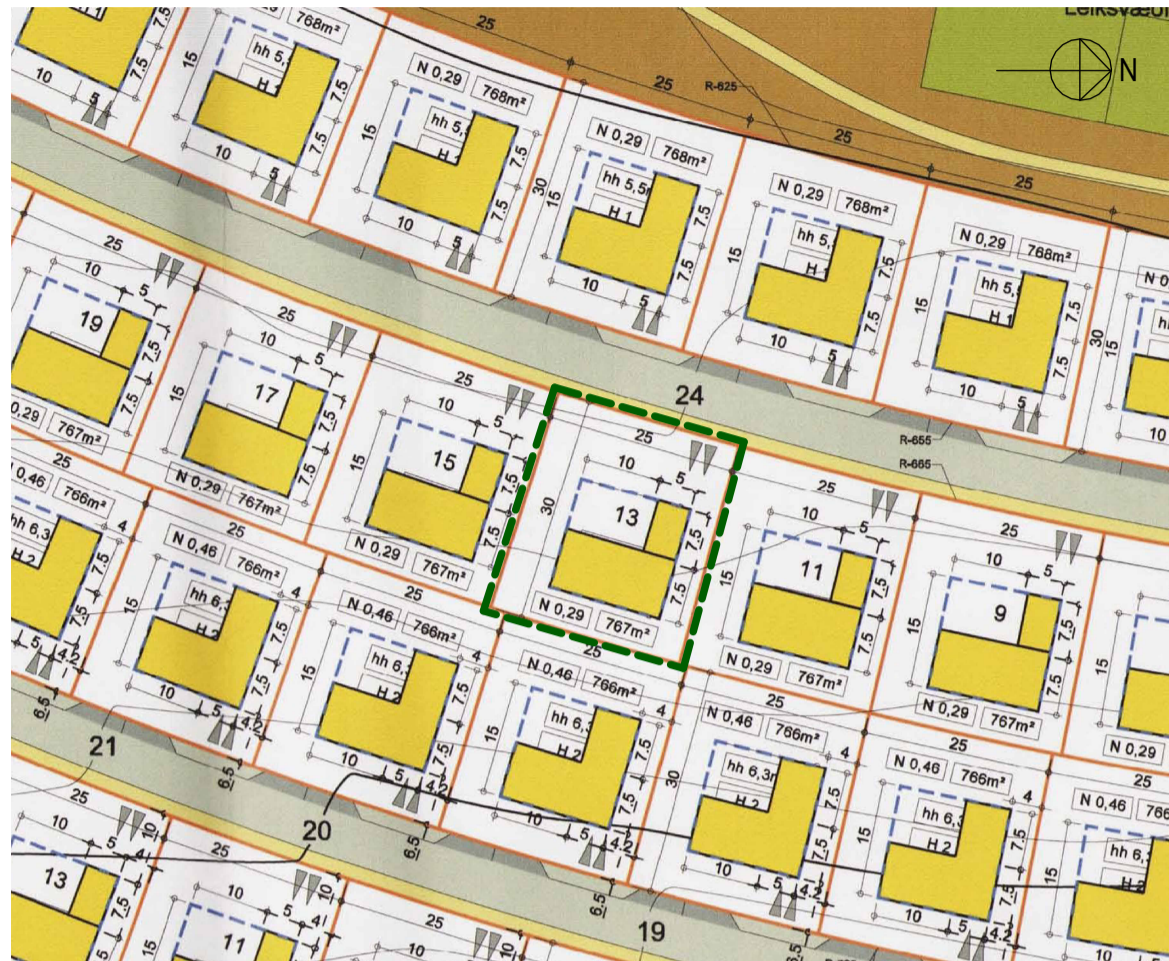


# BREYTING Á DEILISKIPULAGI Í ÁSAHVERFI VALLARÁS 13



GILDANDI DEILISKIPULAG 1:1000



BREYTT DEILISKIPULAG 1:1000

## TEXTABREYTING

Á lóðinni Vallarás 13 er til staðar samþykkt deiliskipulag. Ennfremur er til staðar samþykkt byggingaleyfi. Með deiliskipulagsbreytingu er farið fram á að stækka byggingarreit til suðurs um 3x 5.5 m. Að öðru leyti gilda áfram sömu skilmálar.


Umhverfiseið Reykjanessbæjar

### ÁSAHVERFI DEILISKIPULAGSTILLAGA

Aðalskipulag Reykjanessbæjar 1995 - 2015


**SKÝRINGAR:**

- Mörk deiliskipulags
- Lóðarmörk
- Byggingarreit
- Bindandi Byggingarlína
- Núverandi byggingar
- Götur
- Gönguleið
- Bílastæði
- Gróður
- Móar og grjót
- Leiksvæði
- Hæðarstærð
- Hámarks nýtingarhlutféll
- Lóðarstærðir
- Hámarks hæð byggingar miðað við endanlega hæð yfir gólf 1. hæðar
- Breyttig á deiliskipulagi



**Tákn**

| Útg. | Dags. | Lýsing | Nafn |
|------|-------|--------|------|
|      |       |        |      |



Kristinn Ragnarsson arkitekt ehf.  
 Hlíðasmári 19 - 2. hæð · 201 Kópavogur · Ísland  
 S. 564.2255 · Fax. 544.4225  
 Kt. 581298.3589 · www.krark.is · krark@krark.is

**Vallarás 13**  
**Reykjanessbær**

Landnúmer: L203146 Staðgreinir: 3609-22-90530130

Verktengund

## BREYTING Á DEILISKIPULAGI

|  |    |             |              |
|--|----|-------------|--------------|
| Hönnun:                                | KR | Verknúmer:  | -            |
| Verkefnastjóri:                        | KR | Mælikvarði: | As indicated |
| Teiknað:                               | MC | Dagsetning: |              |
| Yfirarið:                              | KR | Blað:       | Útgáfa:      |
| Samþykkt:                              |    |             |              |
| Kristinn Ragnarsson<br>Kt. 120944.2669 |    | DS 001      |              |