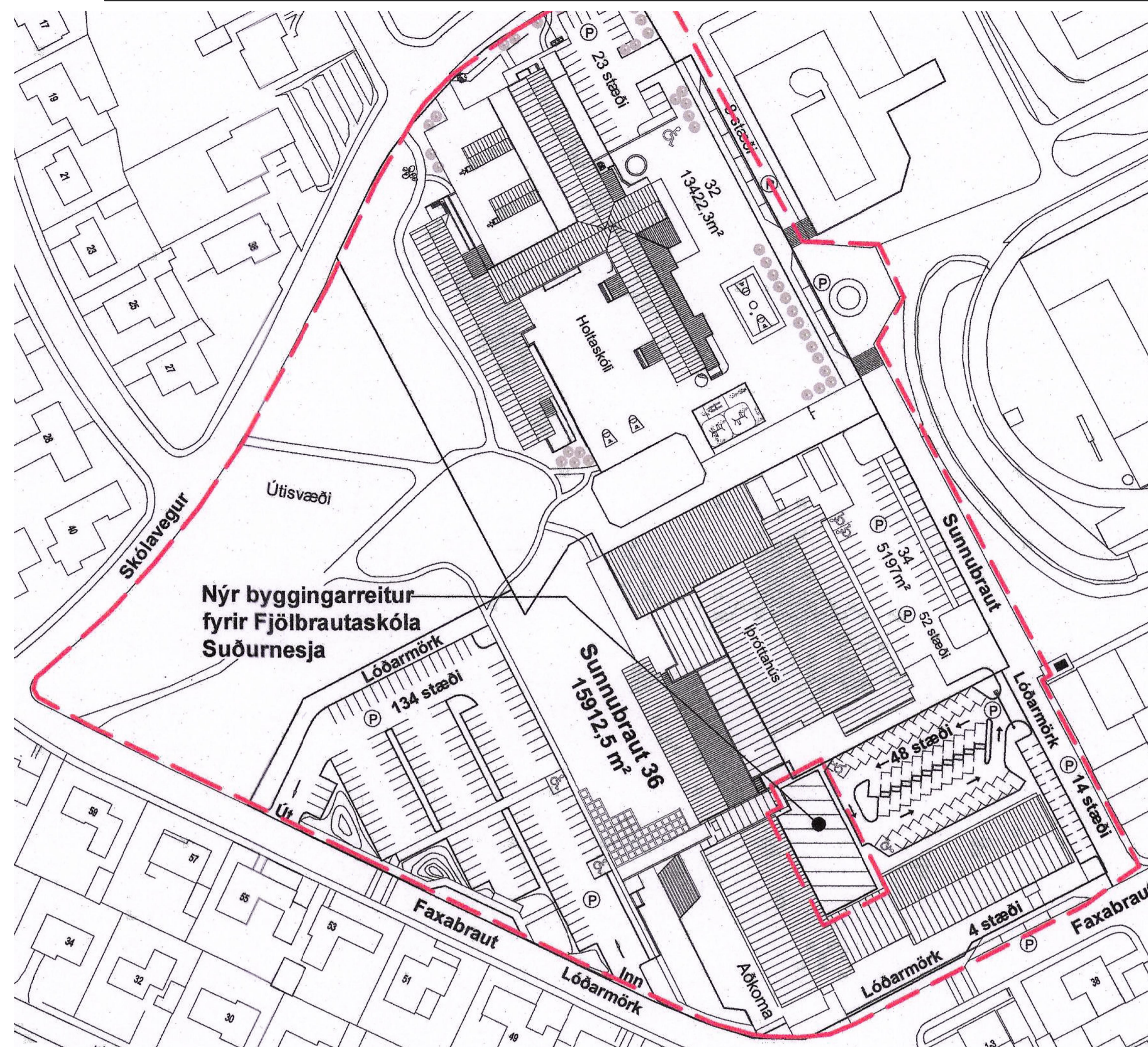
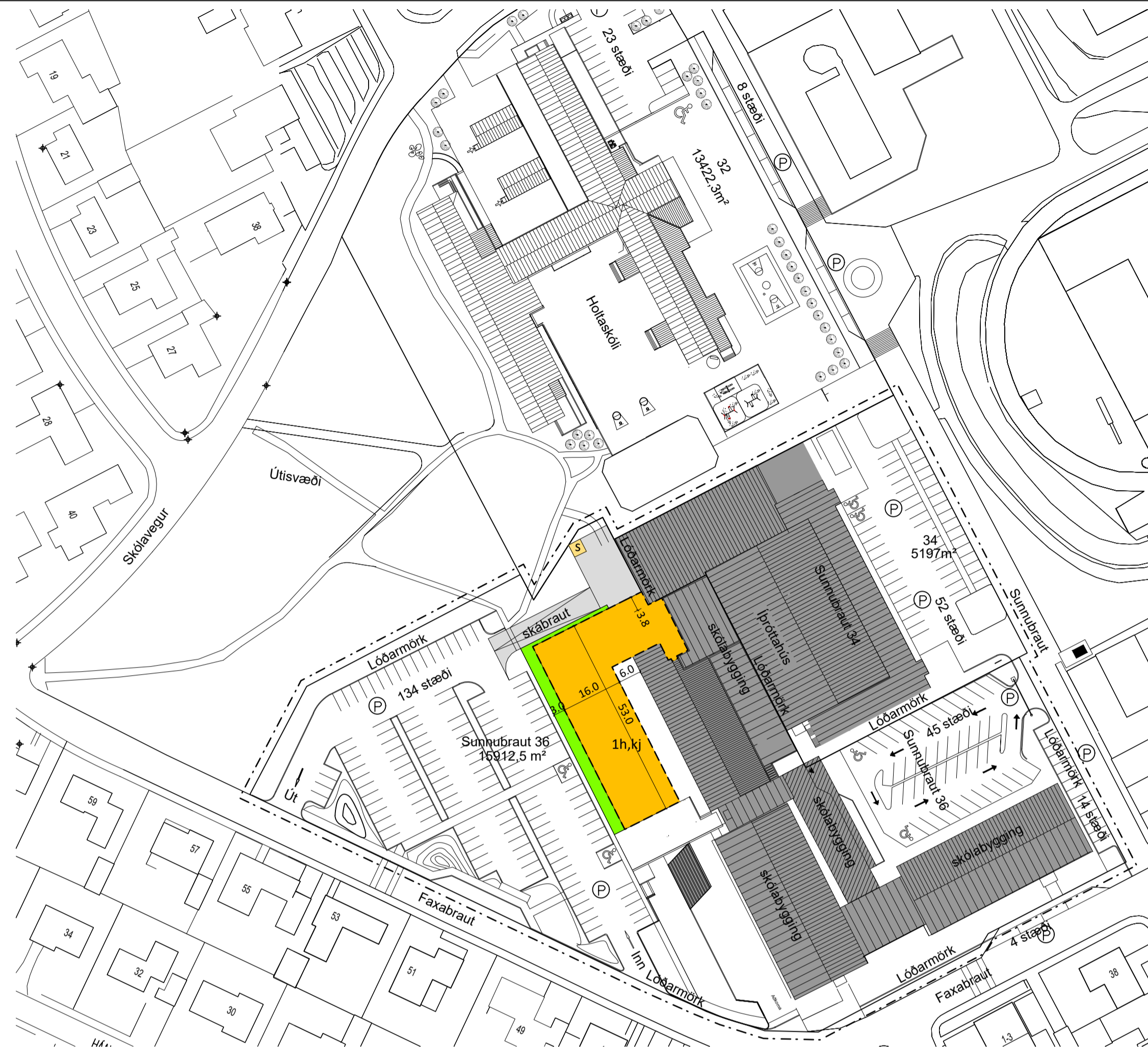


BREYTING Á DEILISKIPLAGI - FJÖLBRAUTASKÓLI SUÐURNESJA



DEILISKIPLAGSUPPDRAÐUR - GILANDI, SAMÞYKKT 21.01.2020
MKV. 1:1000



DEILISKIPLAGSUPPDRAÐUR - TILLAGA AÐ BREYTINGU
MKV. 1:1000



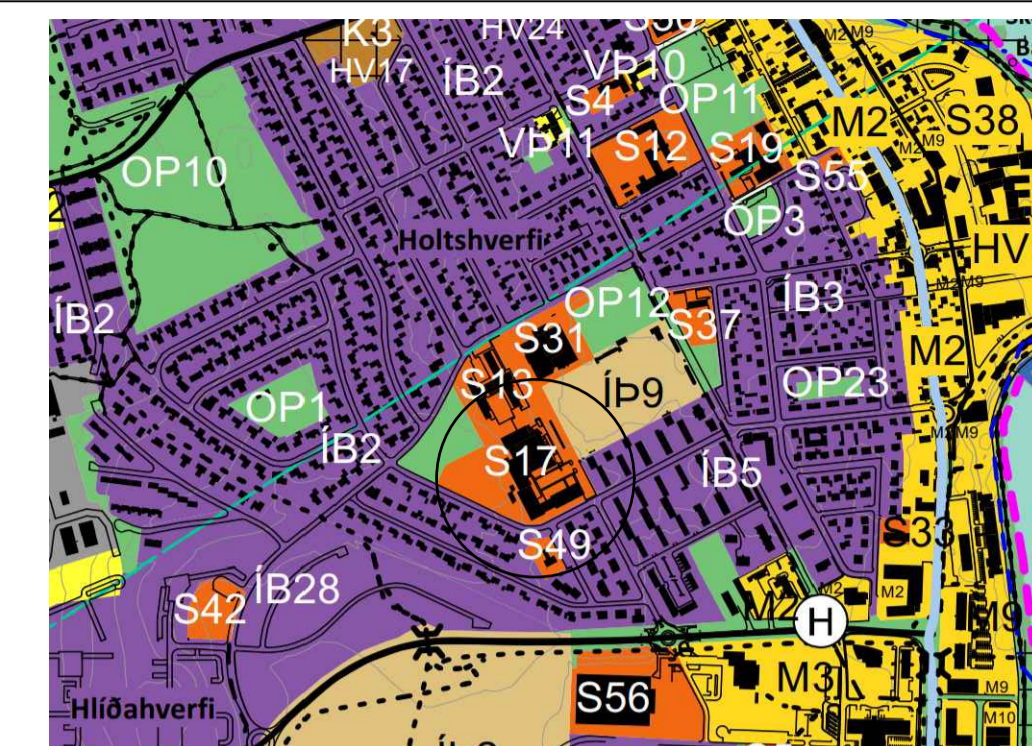
LOFTMYND - NÚVERANDI ÁSTAND

SKÝRINGAR

- Deiliskiplagsmörk
- - - Byggingarreitir
- Lóðarmörk
- Byggingarreitir ofanjarðar
- Núverandi byggingar
- Aðkeyrsla, skábraut
- Staðsetning sorngerðis, leiðbeinandi
- Grænt svæði
- Fjöldi hæða
- Bilastæði



SKÝRINGARMYND



HLUTI ÚR GILDANDI AÐALSKIPLAGI 2020-2035

GREINAGERÐ

Um er að ræða lóðina Sunnubraut 36, Reykjanesbæ þar sem Fjölbautaskóli Suðurnesja (FS) er staðsettur. Svæði vestan skólans, þar sem nú er grænt svæði verður undir stækkun á nemandaaðstöðu. Svæði breytinga afmarkast af lóð Fjölbautaskóla Suðurnesja og lóð íþróttahúss við Sunnubraut.

Deiliskiplagið er í samræmi við Aðalskiplag Reykjanesbæjar 2020-2035, Þéttbýlisuppdráttur samþykktur 25.01.2023. Svæðið er skipulagt fyrir samfélagsþjónustu (S) og að hluta svæði til sérstakra nota. Nýtingarhlutfall á lóðinni er 0,56.

Svæðið afmarkast af Faxabraut, Sunnubraut og lóðarmörkum Sunnubraut 36 (FS), Sunnubraut 34 (Íþróttahús) og Holtaskóla. Lóð FS, Sunnubraut 36 er 15912,5 m². Svæðið norðan við Fjölbautaskóla Suðurnesja er verndað útisvasvæði ca. 7500m² að stærð. Bilastæði fyrir Fjölbautaskólann, 138 bilastæði og tenging við Faxabraut og 62 bilastæði með tengingu við Sunnubraut.

Breyting:

Verið er að stækka byggingarreit fyrir nýbyggingu fyrir Fjölbautaskóla Suðurnesja á vesturhlöð skólans. Með viðbyggingu þessari sem ætlað er að þjóna sem stækkun á aðstöðu fyrir nemendur og er stækkunin að hámarki 2400m², á einni hæð og kjallara.

Almennir skilmálar

- Núverandi heildarflatarmál skólans er 8975m²
- Hámarksbyggingarmagn nýbyggingar er allt að 2400m²
- Heildarflatarmál eftir breytingu 11375m²
- Nýtingarhlutfall var 0,56 og verður 0,71
- Nýbyggingin er á einni hæð með kjallara.
- Hámarkshæð frá gólfkóta fyrstu hæðar er 4,4m.

Tryggt skal að hönnun verði í samræmi við algilda hönnun með auðveldu og einföldu aðgengi að húsnæði og lóðum. Það felur meðal annars í sér að sérstök áhersla er á vandaða hæðasetningu og frágang á yfirborði, jöðrum og köntum.

Frágangur lóðar skal vera snyrtilegur og yfirborð skal vera gegndræpt eins og kostur er.

Utanhússlýsing skal vera látaus, óbein og glýjulaus.

Byggingar skulu vera innan byggingarreits.

Heimilt er að þakgluggar, lyftuhús, tæknibúnaður o.þ.h. fari allt að 2,0 m upp yfir hámarks hæð húss.

Til að byggingar myndi ekki einsleit og samfelldan flöt skal vera uppbot í efnisvali, áferð og lit. Gæta skal samræmis heildaryfirbragðs í efnisnotkun.

Lögð er áhersla á að val á byggingarefnum byggist á umhverfisþjónarmiðum. Notkun mengandi og heiluspillandi efna er óheimil.

Deiliskiplagsbreyting þessi sem auglýst hefur verið skv. 1. mgr. 43. gr. skipulagslaga nr. 123/2010 m.s.br. frá

_____ til _____ var samþykkt í bæjarstjórn þann
_____ 2024.

Samþykkt deiliskiplagsbreytingarinnar var auglýst í B-deild Stjórnartíðinda

ÚTÍ: DAGS TERNASKÝRING / BREYTING SAMR: DAGS

m.kv. 1:1000 11.09.2024	Sunnubraut 36, Fjölbautaskóli Suðurnesja		101_01
	JeES arkitektar		
A1	Hönnun: JSE	Kortagrunnur: ISGRAF	Hnitakerfi: ISN 93
Skipulagsuppdráttur, greinagerð, núverandi ástand			Deiliskiplagsbreyting