



horft yfir skipulagssvæðið til norðausturs



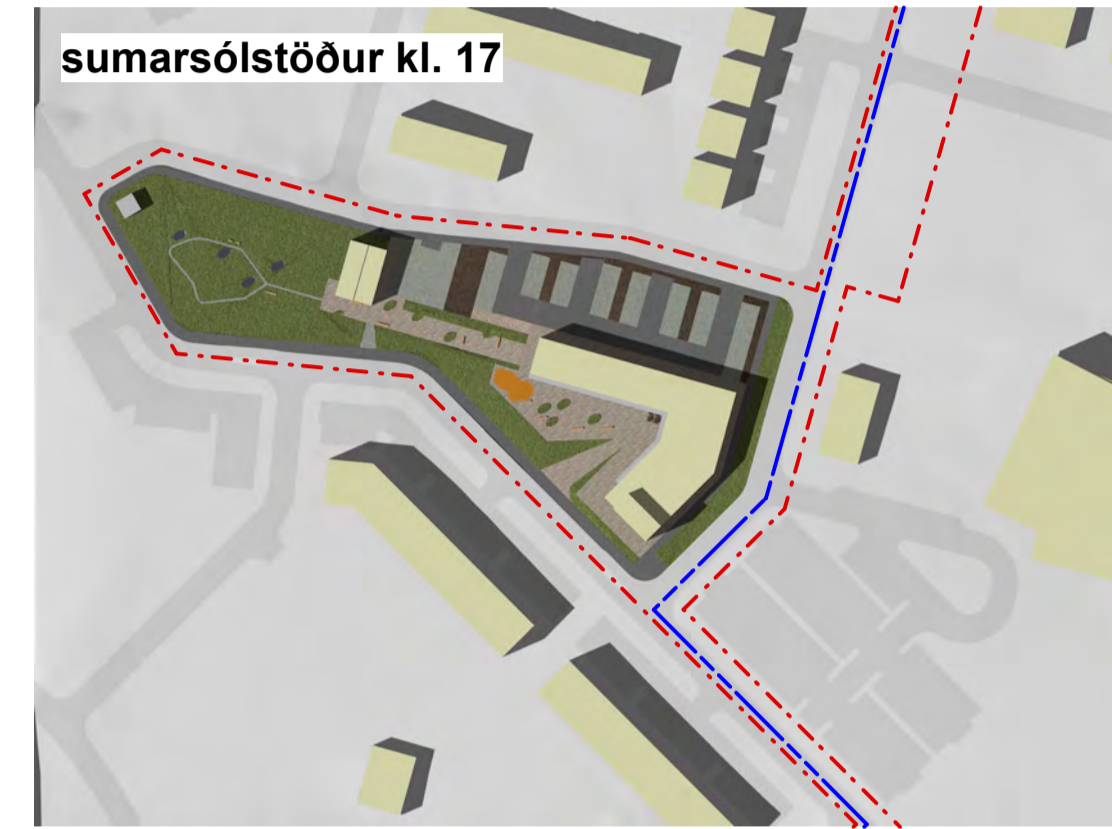
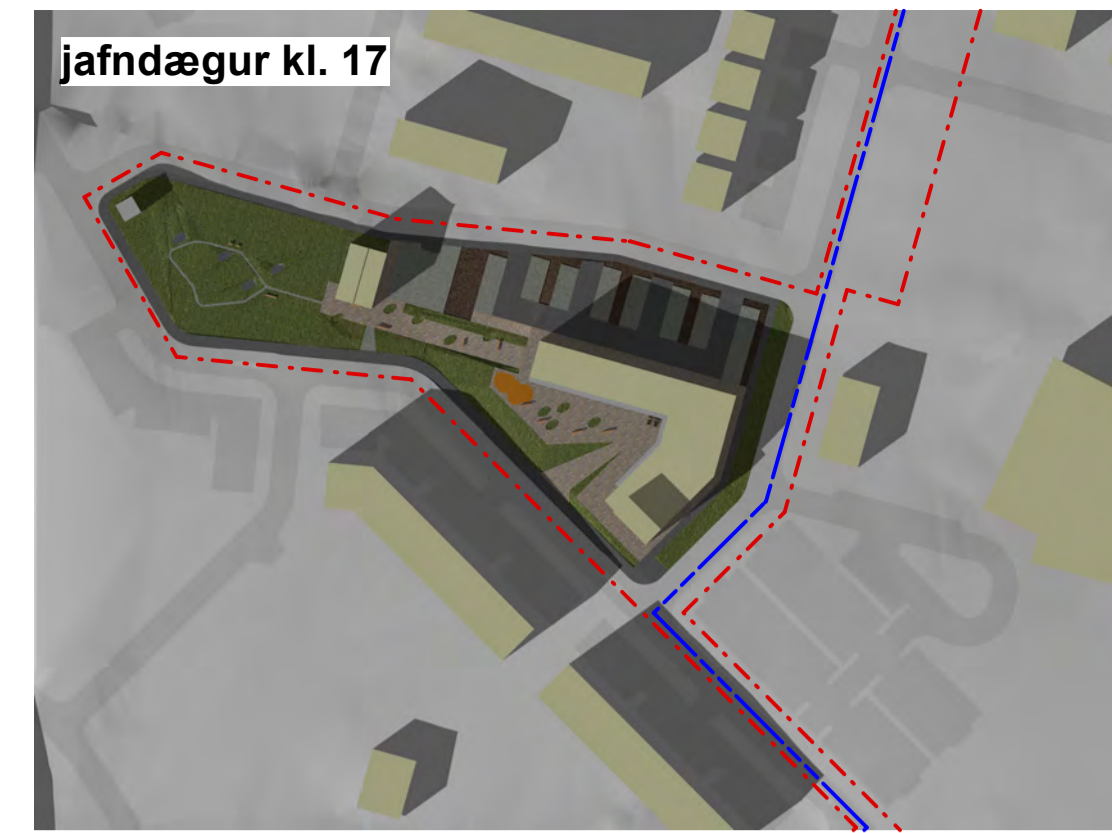
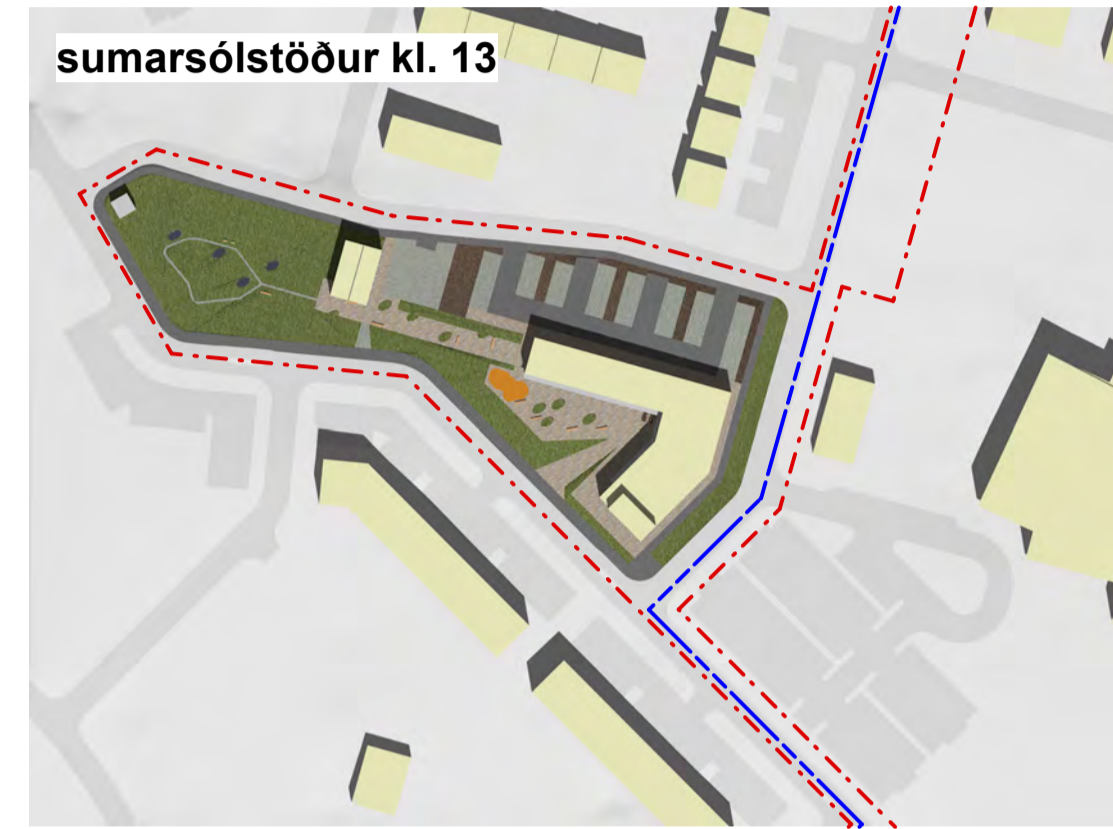
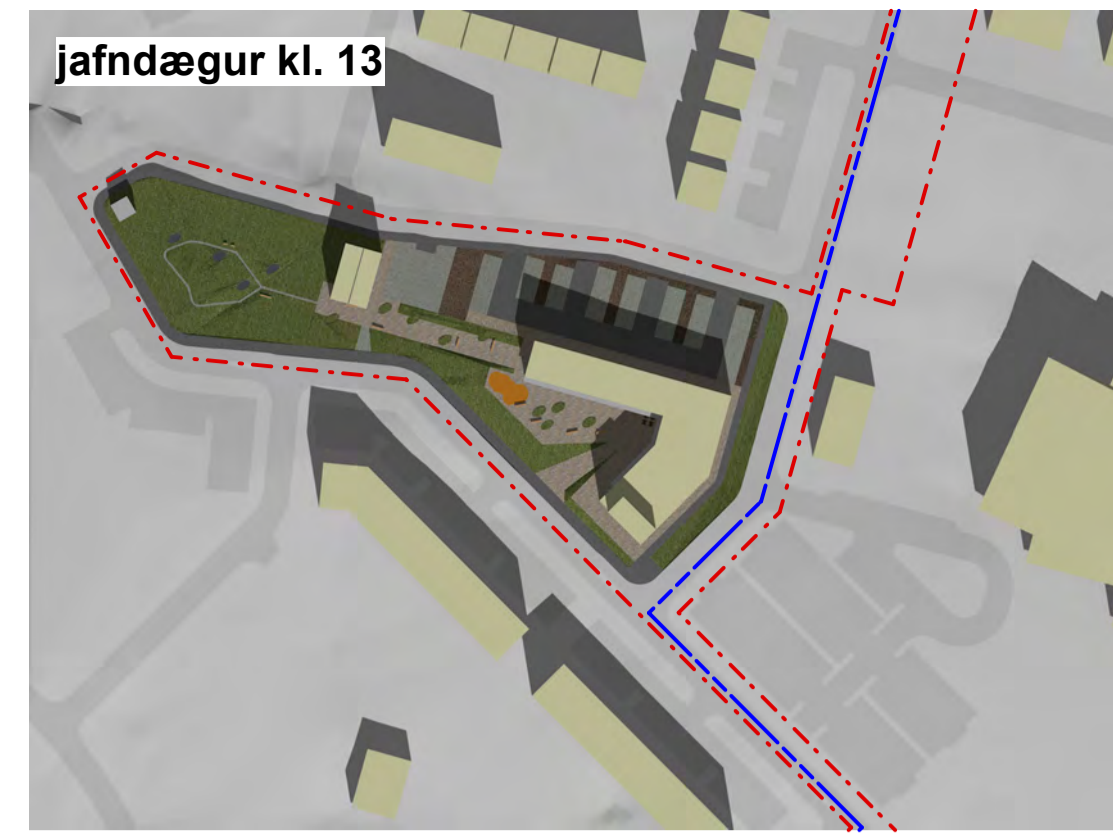
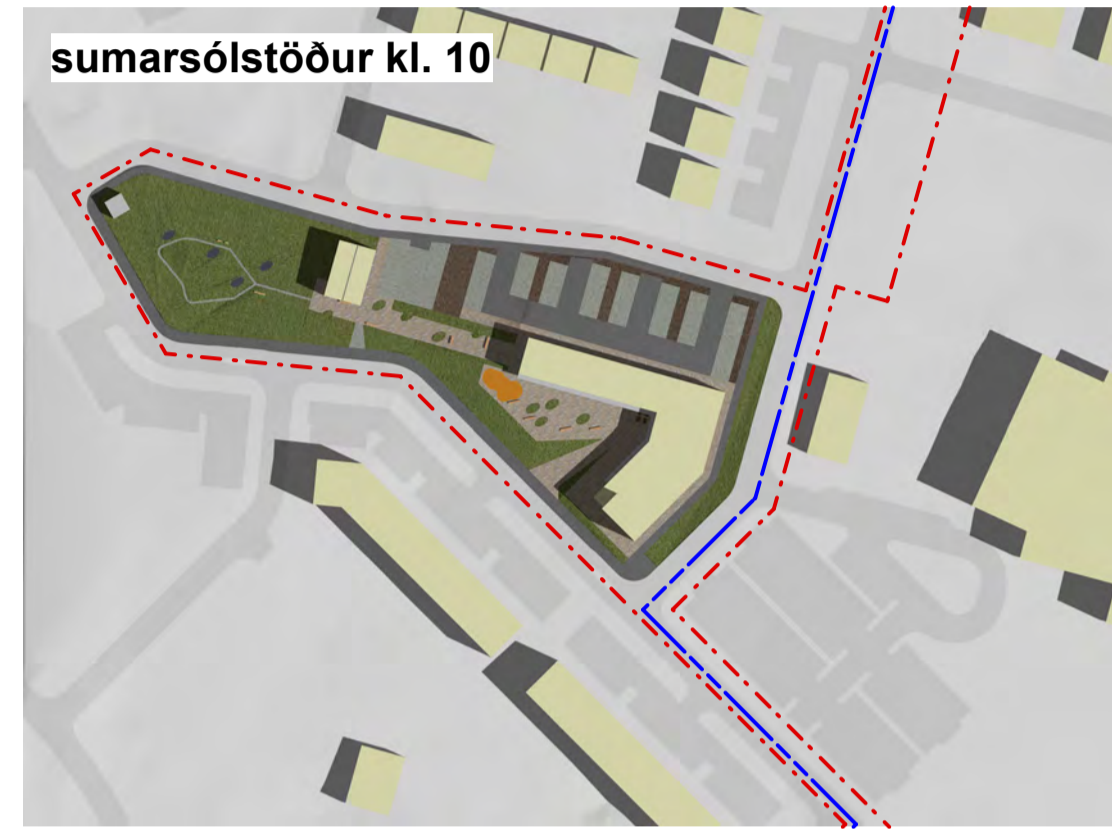
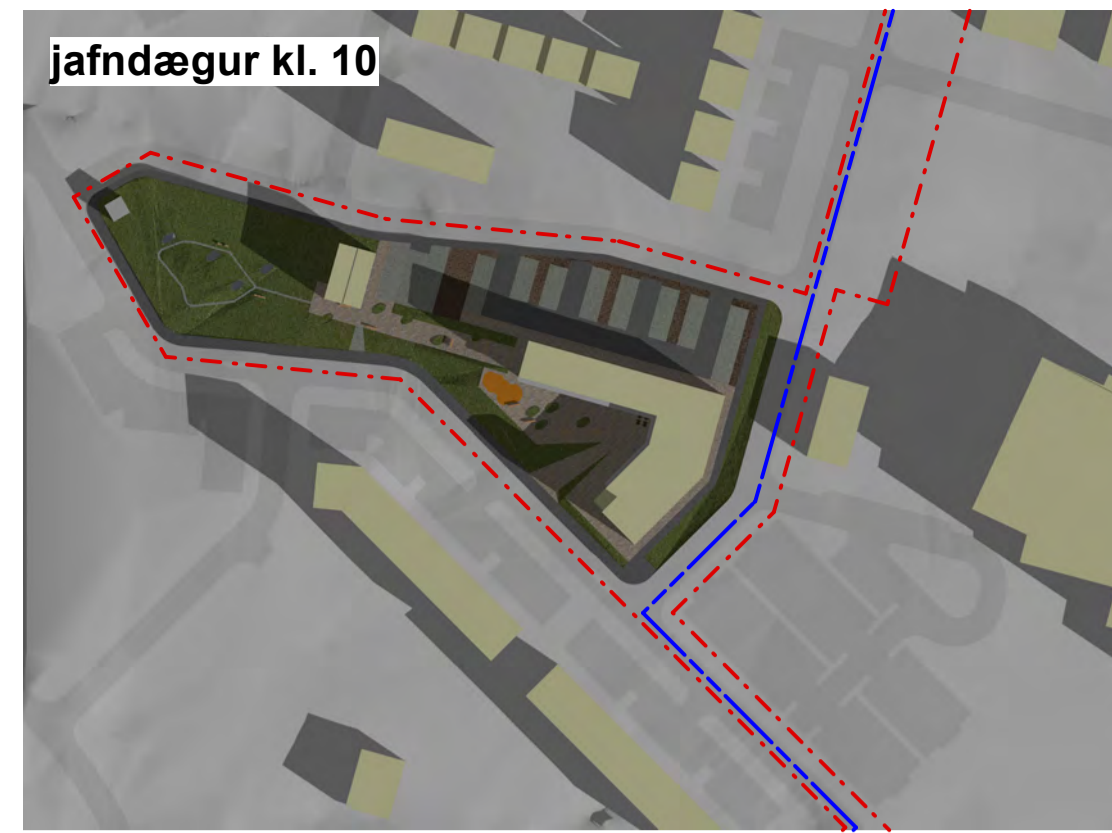
horft yfir skipulagssvæðið til suðvesturs



horft til vesturs frá eystri byggingu niður brekku að vestari byggingu



horft yfir skipulagssvæðið til norðvesturs



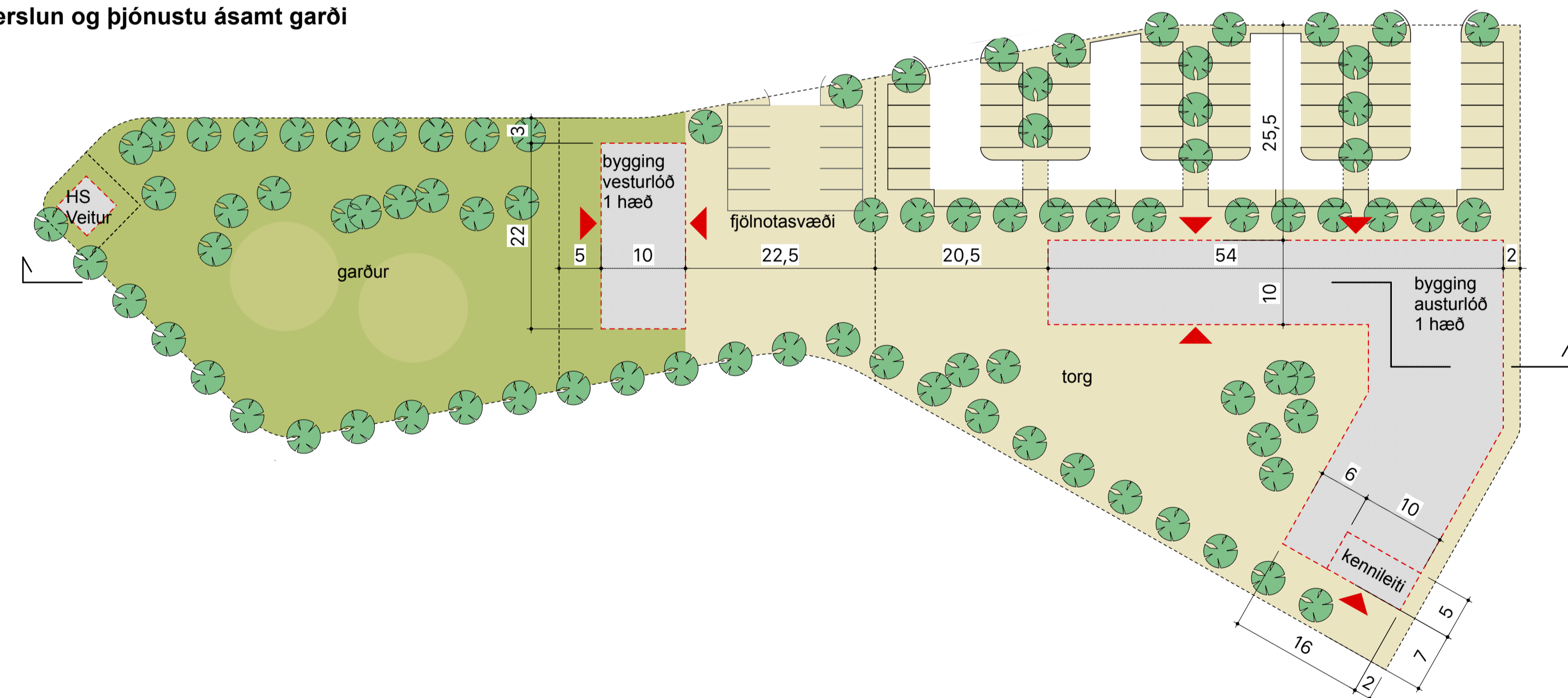
0 50 100 m

SKUGGAVARP 1:2000

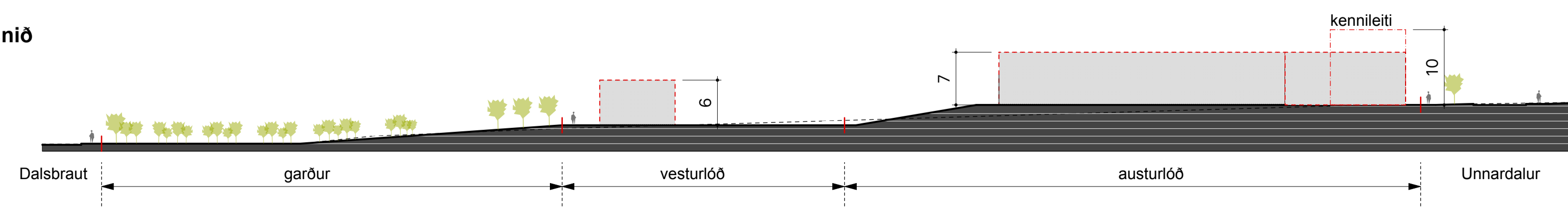
SKILMÁLATEIKNINGAR 1:500

Skilmálatexti kemur fram á deiliskipulagsupprætti ásamt greinargerð. Í töfunni Tölulegar upplýsingar koma fram lóðarstærðir, hámarksstærðir bygginga, nýtingarhlutfall og hæðaföldi.

lóðir fyrir verslun og þjónustu ásamt garði



langsníð



SKÝRINGAR

- BYGGINGARREITUR
- LÖÐAMÖRK
- GEGNDRÆPT YFIRBORD LANDS
- GARÐSVÆÐI
- VIRK HÚSHLÍÐ MED INNGÖNGUM
- TRJÁGRÖÐUR / LIMGERÐI
- VEITUMANNVIRKI HS VEITNA

breyting: þskýring: | dags.: |



KANON ARKITEKTAR
Laugavegi 26 • 101 Reykjavík • sími 512 4200 • kanon@kanon.is • www.kanon.is

Dalshverfi 1. áfangi

efni: skýringaruppráttur og skilmálateikningar
mkv.: 1: 2000, 1: 500 | teiknað | yfirfarið | hkb | asp
teikn.nr.: 05-01-30001 | dags.: 26.11.2024
skrá: 05-01 GRUNNUR.vwx